
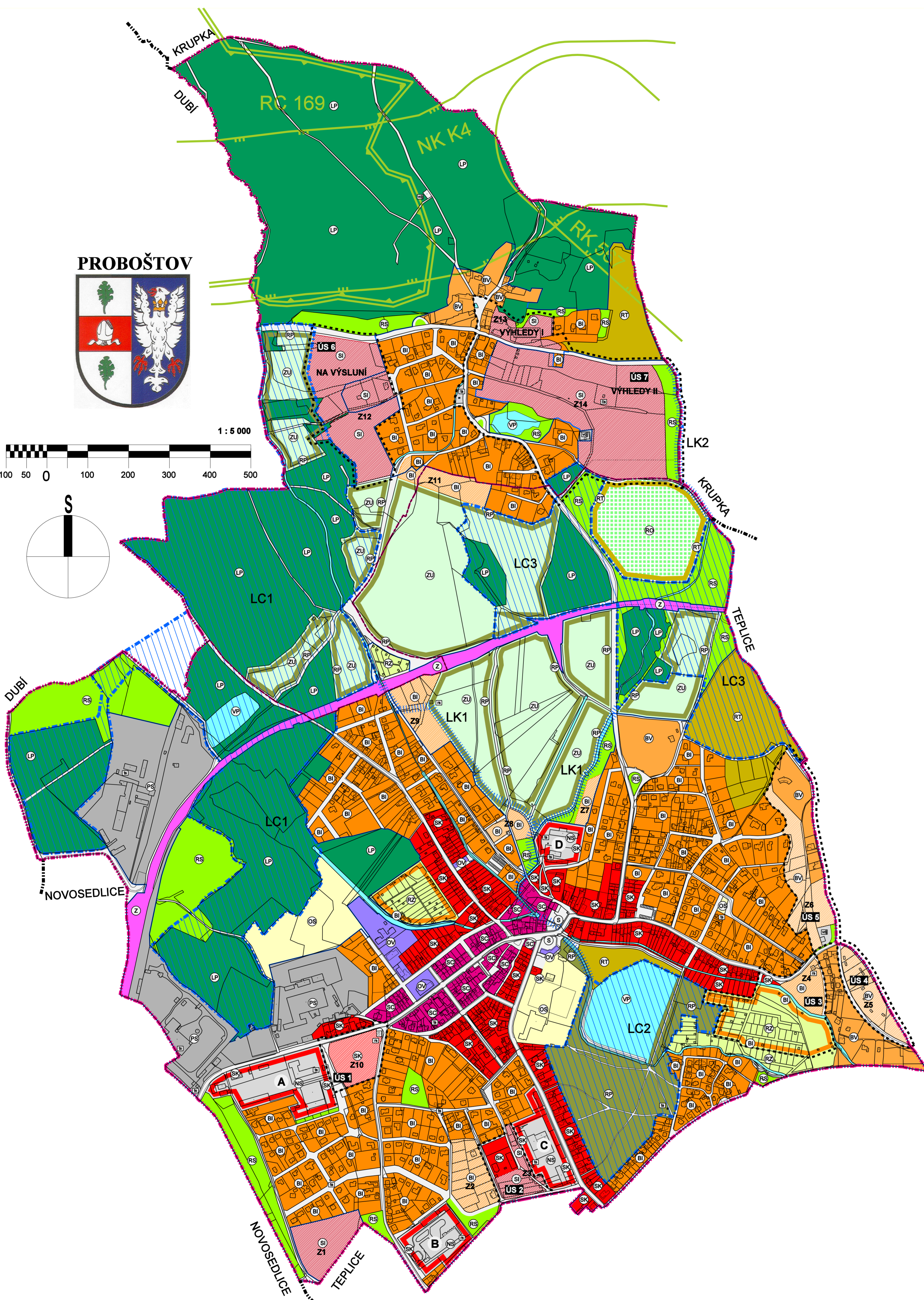
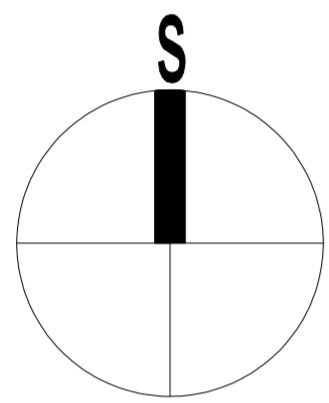
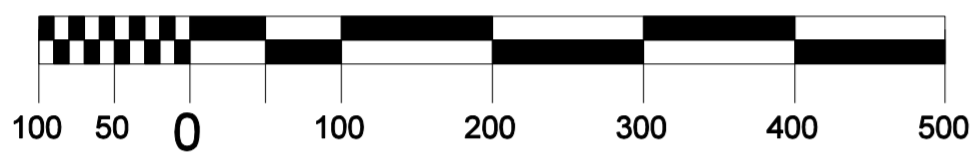


PROBOŠTOV



1 : 5 000



PLOCHY S ROZDÍLNÝM ZPŮSOBEM VYUŽITÍ
podle vyhlášky č. 501/2006 Sb.

STAV	NÁVRH	PŘESTAVBA (VÝHELD)		
PLOCHY BYDLENÍ (§4)				
1	BI		individuální bydlení v rod. domech městského a příměstského typu	
2	BV		individuální rodinné domy s venkovským typem bydlení	
PLOCHY REKREACE (§5)				
3	RZ		plochy pro rodinnou rekreaci zahrádkářské kolonie	
4	RP		parky a lesoparky a Proboštovský park se zvláštním režimem	
5	RT		rekreačně turistická zařízení nadmístního významu	
6	RS		plochy smíšené, nelesní a izolační zeleně	
PLOCHY OBČANSKÉHO VYBAVENÍ (§6)				
7	OV		školy, kultura, administrativa, komerce, veřejné služby	
8	OS		sport a tělovýchova	
PLOCHY VEŘEJNÝCH PROSTRANSTVÍ (§7)				
plochy veřejných prostranství jsou zahrnuty v plochách 1 - BI, 2 - BV, 7 - OV, 12 - S a dalších				
PLOCHY SMÍŠENÉ OBYTNÉ (§8)				
9	SC		smíšené obytné plochy v centru Probošтова	
10	SK		smíšená obytná kompaktní zástavba	
11	SI		nové obytné plochy s integrovanou občanskou vybaveností	
PLOCHY DOPRAVNÍ INFRASTRUKTURY (§9)				
12	S		silnice, ulice, náměstí, cesty	
13	Z		železnice	
PLOCHY TECHNICKÉ INFRASTRUKTURY (§10)				
14	ts		trafostanice	
15	rs		regulační stanice	
16	vj		vodojem	
17	čs		čerpací stanice	
PLOCHY VÝROBY A SKLADOVÁNÍ (§11)				
18	PS		průmysl, sklady, energetika	
19	NS		nerušící výroba, služby, komerce	
PLOCHY SMÍŠENÉ VÝROBNÍ (§12)				
neobsazeno				
PLOCHY VODNÍ A VODOHOSPODÁŘSKÉ (§13)				
20	VP		vodní plochy, rybníky, potoky	
PLOCHY ZEMĚDĚLSKÉ (§14)				
21	ZU		trvalý travní porost, náletová zeleň, zemědělská půda	
PLOCHY LESNÍ (§15)				
22	LP		lesy a pozemky určené k plnění funkce lesa (PUPFL)	
PLOCHY PŘÍRODNÍ (§16) - PRVKY ÚSES				
23	NK		hranice nadregionálního biokoridoru	
24	RC		hranice regionálního biocentra	
25	RK		hranice regionálního biokoridoru	
26	LC		hranice a plocha lokálního biocentra	
27	LK		trasa lokálního biokoridoru	
PLOCHY SMÍŠENÉ NEZASTAVĚNÉHO ÚZEMÍ (§17)				
neobsazeno				
PLOCHY TĚŽBY NEROSTŮ (§18)				
28	RO		plocha změny v krajině, rekultivace kaolinového kaolinitu	
PLOCHY SPECIFICKÉ (§19)				
neobsazeno				
HRANICE ÚZEMÍ A PLOCH				
				hranice obce Proboštov k.ú. Proboštov a k.ú. Pítkov
				hranice mezi k.ú. Proboštov a k.ú. Pítkov
				hranice zastavěného území
				plochy, kde změny využít prověřit územní studie
				kódy rozvojových zastavitelných ploch
				plochy přestavby

**ÚPRAVA ÚZEMNÍHO PLÁNU
NÁVRH KE SPOLEČNÉMU JEDNÁNÍ**

ÚZEMNÍ PLÁN - PROBOŠTOV

pořizovatel : **OBECNÍ ÚŘAD PROBOŠTOV**
náměstí Svobody 700, 417 12 Proboštov

zpracovatel : **ATELIER AUREA s.r.o.**
(projektant) Ing. arch. Michal Panuščík, Jana Frýdlová
VII. 2018 Hrdlofeská 47/72, 190 00 Praha 9

VÝROK Hlavní výkres

2