
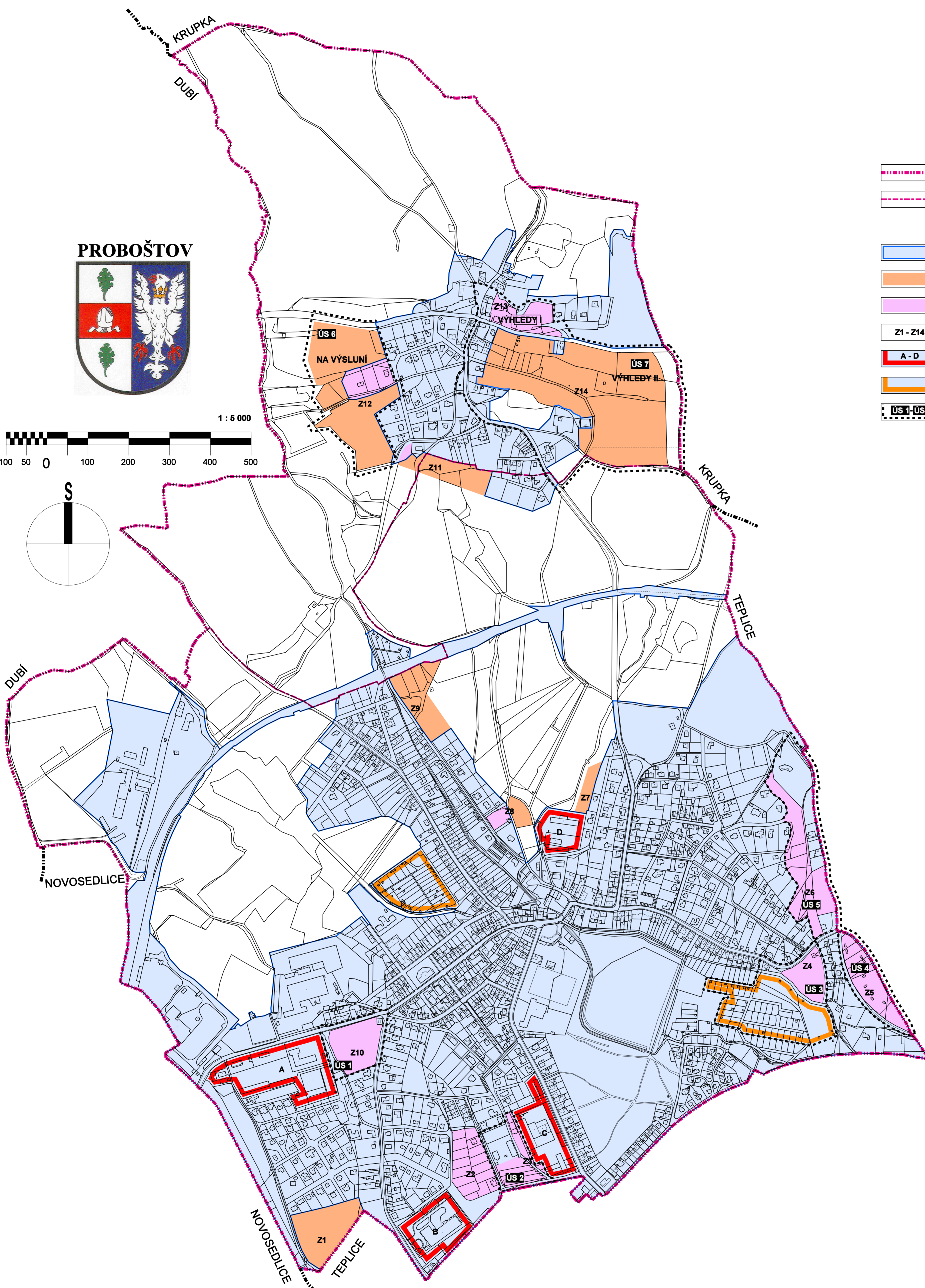
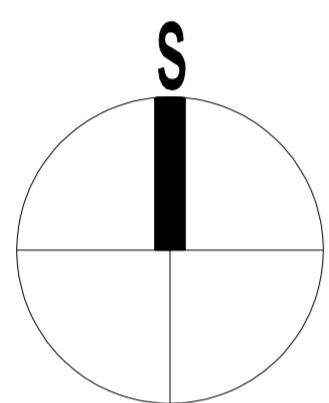
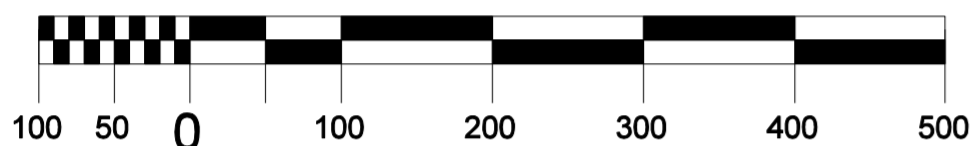


PROBOŠTOV



1 : 5 000



- HRANICE ÚZEMÍ OBCE PROBOŠTOV
k.ú. Proboštov a k.ú. Přítkov
- HRANICE KATASTRÁLNÍCH ÚZEMÍ
hranice mezi k.ú. Proboštov a k.ú. Přítkov

- zastavěné území
- zastavitelné plochy vně zastavěného území
- zastavitelné plochy uvnitř zastavěného území
- Z1 - Z14
rozvojové - zástavbové plochy
- A - D
plochy s přípustnou přestavbou a změnou způsobu využití
- plochy s přípustnou přestavbou a změnou způsobu využití
z plochy RT na plochu BI
- US 1 - US 7
plochy, kde změny využití prověří územní studie

**ÚPRAVA ÚZEMNÍHO PLÁNU
NÁVRH KE SPOLEČNÉMU JEDNÁNÍ**

ÚZEMNÍ PLÁN - PROBOŠTOV

pořizovatel : **OBECNÍ ÚŘAD PROBOŠTOV**
náměstí Svobody 700, 417 12 Proboštov

zpracovatel : **ATELIER AUREA s.r.o.**
(projektant) Ing. arch. Michal Paňuščík, Jana Frýdlová
VII. 2018 Hrdlofezská 47/72, 190 00 Praha 9

VÝROK ZÁKLADNÍ ČLENĚNÍ ÚZEMÍ **1**