



Obec Proboštov,

Náměstí Svobody 700, 417 12 Proboštov

IČO: 266566, bank. spojení: Komerční banka a.s., pobočka Teplice, číslo účtu 3224-501/0100
telefon.: 0417 / 560 500, E-mail: sekretariat@ouprobostov.cz

Proboštov – ulice Sobědružská – Rekonstrukce kanalizace, vodovodu a povrchu komunikace

Severočeská vodárenská společnost (SVS) zahájí od 17. 6. 2019 svou investiční akci v obci Proboštov - *Rekonstrukce kanalizace a vodovodu v ulici Sobědružská.*

Takto rozsáhlá rekonstrukce si vyžádá uzavírku ul. Sobědružská (viz příloha), která bude probíhat ve 3. etapách. Objízdná trasa je obousměrná a povede ulicemi K Hrázi a Na Pěnkavce. Trasa a uzavírky budou náležitě označeny dopravními značkami a na výše uvedených komunikacích bude zákaz parkování.

Přístup do nemovitostí bude zajištěn po přechodových lávkách a přístup vozem přes přejezdové lávky. Může, ale nastat situace, kdy po určitou dobu, nebude možno přejezdovou lávku nainstalovat. O tomto budou majitelé nemovitostí včas informováni zhotovitelkou firmou, což jsou Vodohospodářské stavby, společnost s ručením omezeným.

Rekonstrukce vodovodního řádu bude vyžadovat dílčí odstávky vody, o kterých budou obyvatelé vždy s 5-ti denním předstihem informováni.

Po dokončení prací ze strany společnosti SVS a.s., bude v obou jízdnicích položen nový asfaltový povrch.

Obec Proboštov

OBEC PROBOŠTOV
Náměstí Svobody 700
417 12 Proboštov
IČ: 00266566 DIČ: CZ00266566
8/3

Proboštov - ulice Sobědružská - rekonstrukce vody a kanalizace



 trasa výkopu



ZNAČKY DUBÍ s.r.o.

Průvodní zpráva

Proboštov – ulice Sobědružská – rekonstrukce vodovodu a kanalizace

Jedná se o místní komunikaci v ulici Sobědružská, kde z důvodu rekonstrukce vodovodu a kanalizace budou prováděny výkopové práce ve třech etapách podle přiložené dokumentace. Do jednotlivých objektů bude zajištěn přístup přechodovými lávkami. Výkop bude zajištěn ze strany od chodníku plotovými zábranami, plastovým plotem nebo stavebním plotem. Opatření pro chodce bude podle schéma B/17. Objízdná trasa bude obousměrná povede ulicí K Hrázi a Na Pěnkavce. Značena bude na každé křižovatce dopravním značením IS 11c., Vozidla budou po celé trase odparkována dopravním značením B 28 + E 13 (datum zahájení prací) osazenými minimálně 7 dní před zahájením prací.

Akce proběhne: 17.6. – 31.8. 2019

Investor:SVS Teplice

Žadatel: VHS Teplice, p. Rohan tel. 724 057 767

Stavbu bude provádět: firma VHS Teplice

Za dopravní značení bude zodpovídat: firma VHS Teplice

Přechodné dopravní značení bude osazeno před zahájením prací a po ukončení prací bude odstraněno. K označení nebude použito nečitelných, poškozených nebo nadměrně opotřebených dopravních značek v reflexní úpravě a rozměrech dle ČSN EN 12 899-1 a ČSN EN 14 36. Osazení schválených dopravních značek příslušnými úřady bude provedeno v souladu s TP 66 „Zásady pro označování pracovních míst na pozemních komunikacích“. Značky musí být zajištěny proti posuvu vlivem povětrnosti. Sloupky přenosných dopravních značek budou červenobílé, délka jednotlivých barevných polí bude minimálně 10 cm. Spodní okraj nejnižše připevněné značky bude 60 cm nad vozovkou u zábrany Z2 minimálně 90 cm nad vozovkou. Značky dočasně pozbývající platnosti budou zakryty nebo přeškrtnuty škrtačí folií.

K osazení přechodného dopravního značení přikládáme situační plánky.

Celkový počet listů:

V Dubí 29.5.2019

Petr Fejfar - Značky Dubí s.r.o.



Proboštov - ulice Sobědružská - rekonstrukce vody a kanalizace

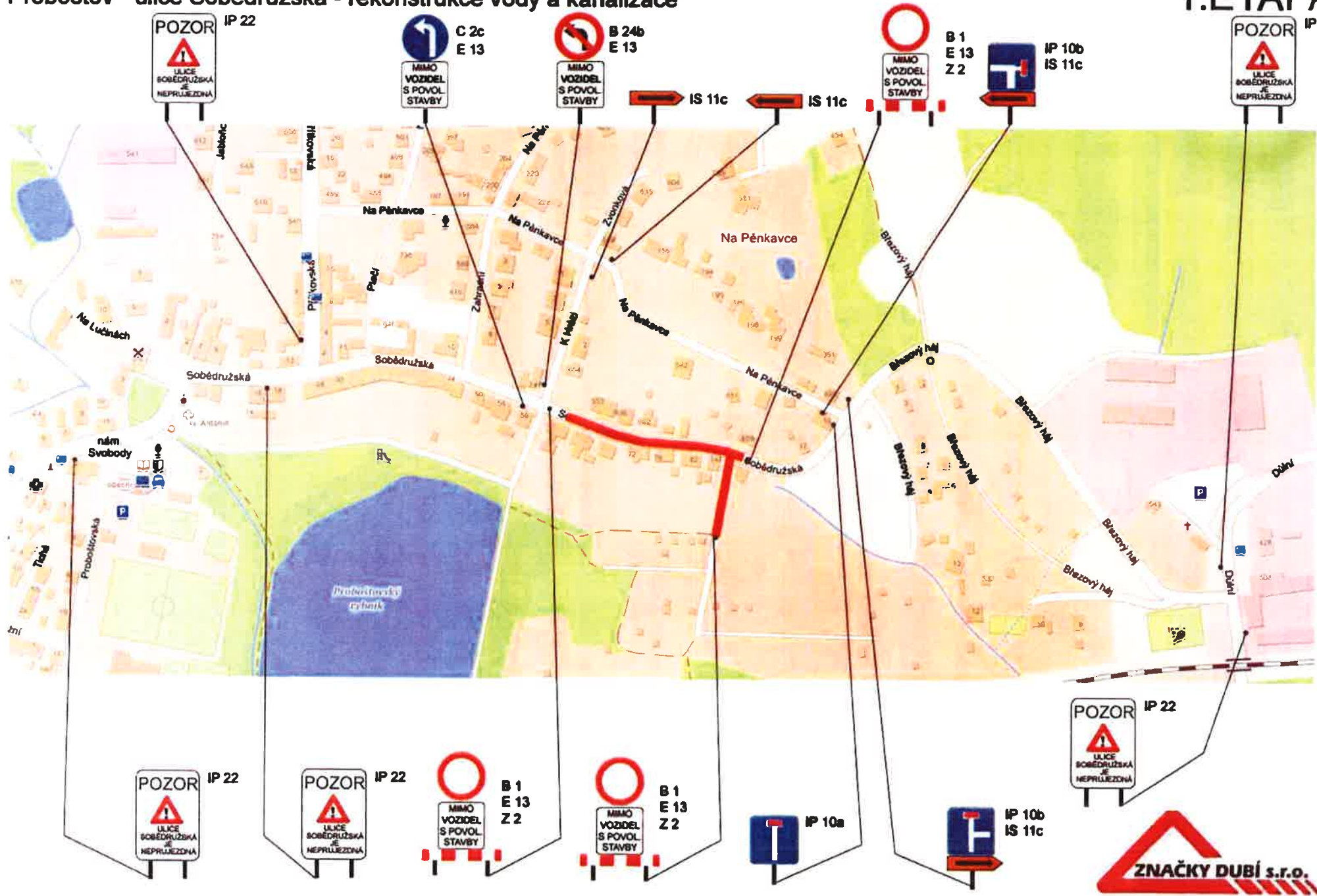


- 1. etapa
- 2. etapa
- 3. etapa



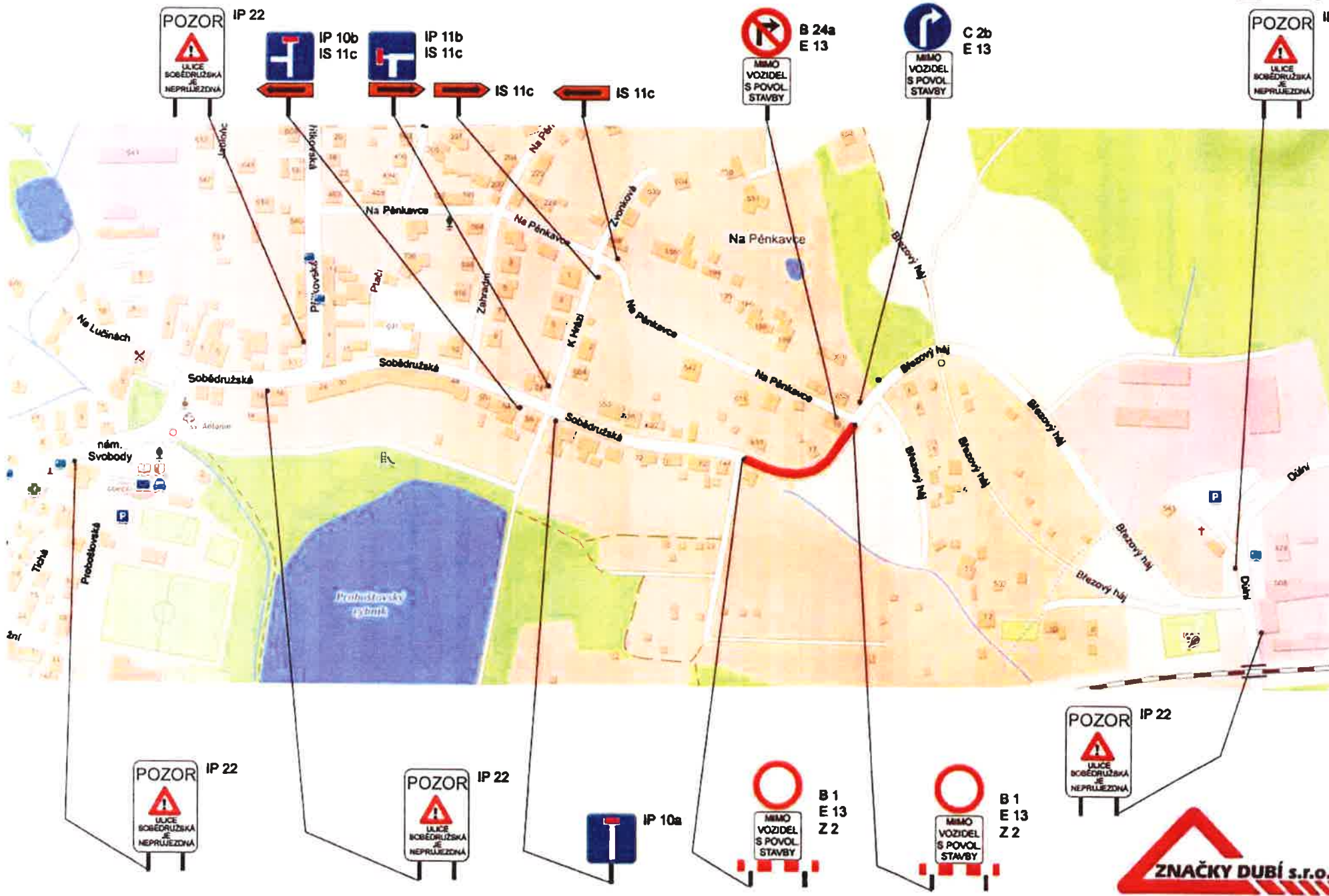
Proboštov - ulice Sobědružská - rekonstrukce vody a kanalizace

1. ETAPA



Proboštov - ulice Sobědružská - rekonstrukce vody a kanalizace

2. ETAPA



Proboštov - ulice Sobědružská - rekonstrukce vody a kanalizace

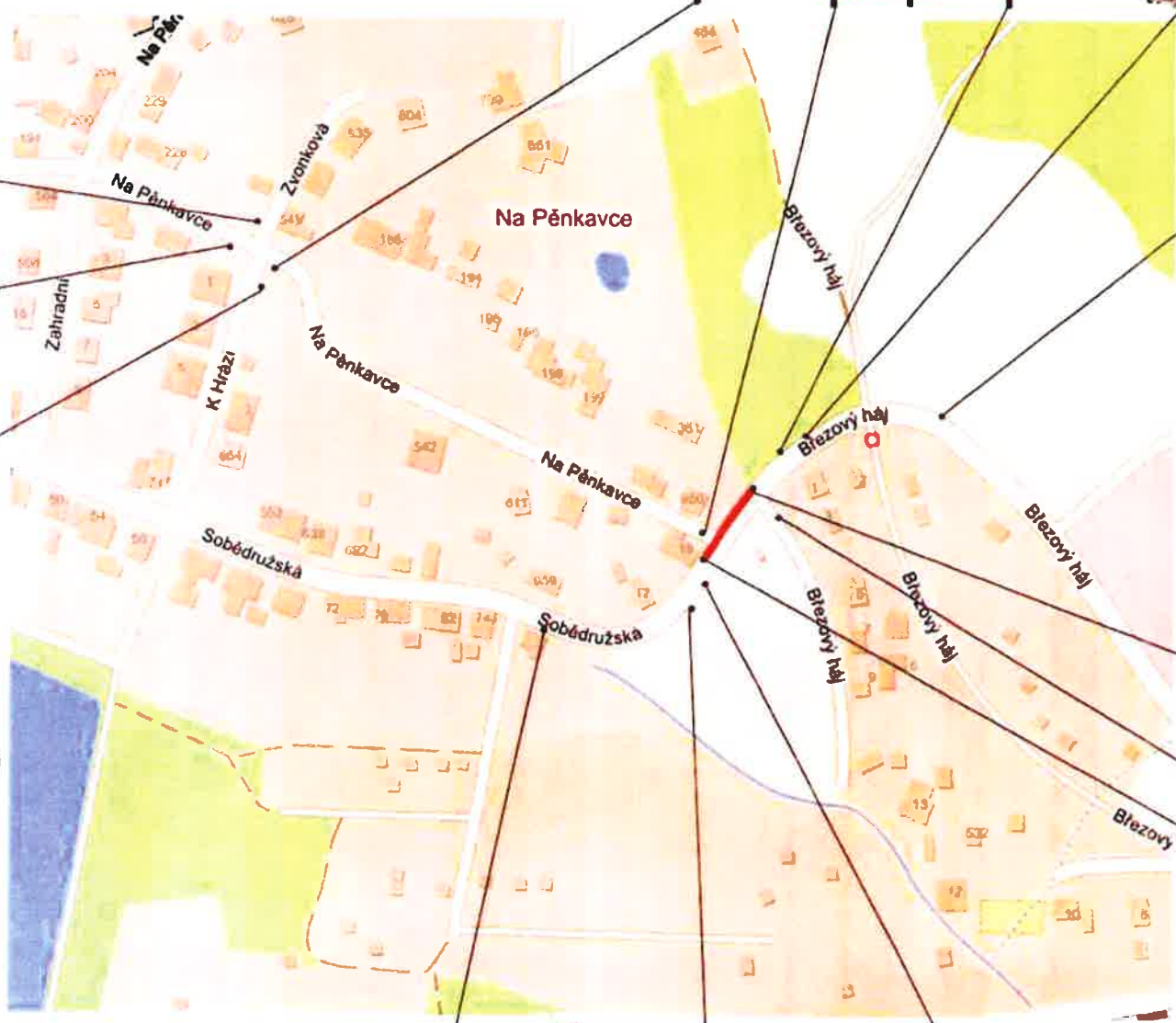
3. ETAPA

IP 10b
IS 11c

IP 10b
IS 11c

IP 10b

výkop bude podélně označen
dopravním značením Z 4a/b



IP 10a

B 1
Z 2

B 24a

SSZ

A 10

C 4b
Z 2

C 2b

C 4a
Z 2

A 10

SSZ

B 24b



Proboštov - ulice Sobědružská - rekonstrukce vody a kanalizace

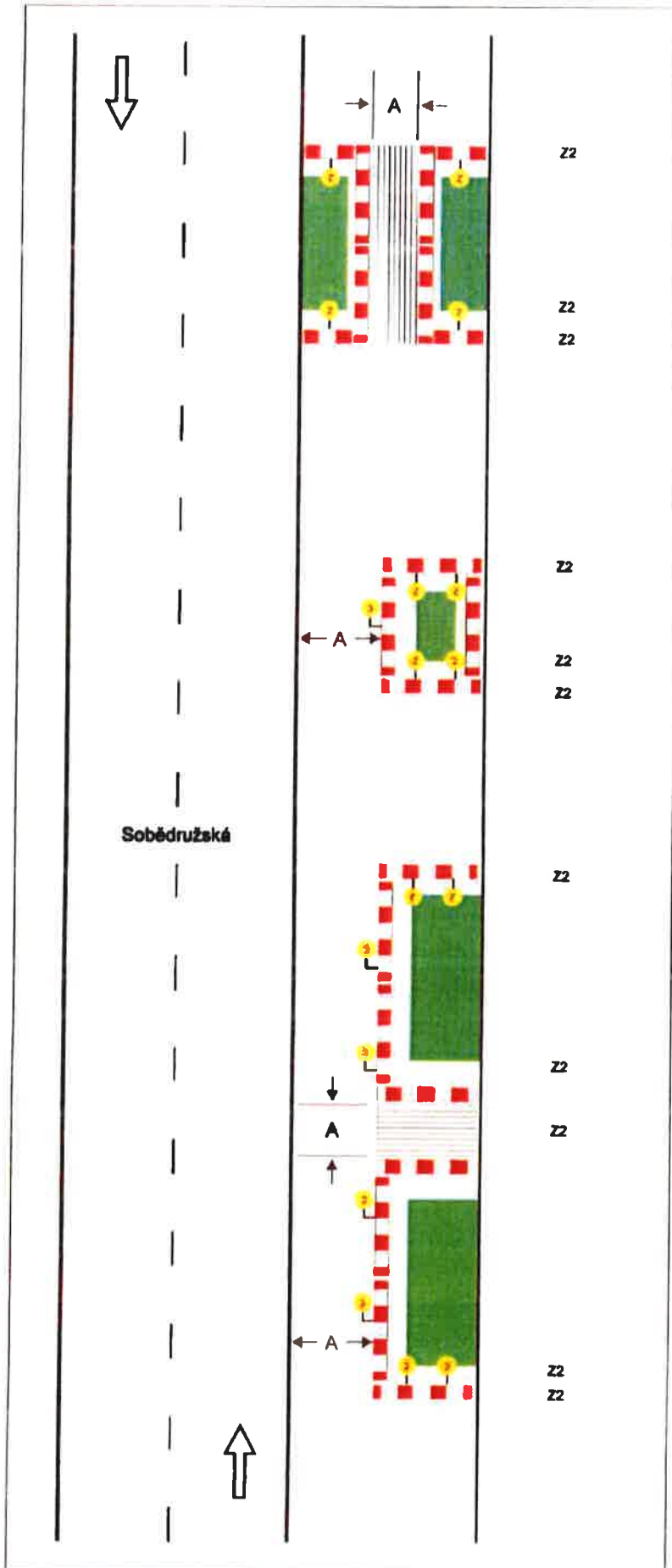


Schéma B/17

Chodník nebo stezka pro cyklisty se zúženímí.

jako pracovní místo s kratší dobou trvání zpravidla bez výstražných světel

příčné a podélné uzávěry

- při hloubce výkopu na hraně do 0,8 m zábradlím
- při hloubce výkopu na hraně do 1,4 m zábranami
- při hloubce výkopu na hraně větší než 1,4 m plotem



zábrany v zeleni mimo komunikaci

výstražná světla na:

- příčné uzávěře typu 2 (jednostranná) odstup max. 1 m
- podélné uzávěře typu 3 odstup max. 10 m

míra A

- u chodníků min. 1,0 m
- u stezek pro cyklisty min. 1,0 m
- u společných chodníků a stezek pro cyklisty min. 1,5 m

1) užití dopravních značek a dopravních zařízení v oblasti vozovky podle schémat B/1 až B/6, B/8, B/9, B/12 až B/14



vzdálenosti v metrech